

Экз. Внесут в 430!

Договор аренды земельного участка

от 07 апреля 2016 г.

г. Севастополь

Департамент по имущественным и земельным отношениям города Севастополя, расположенный по адресу: г. Севастополь, ул. Ленина, д. 2, ОГРН 1149204004025, ИНН 9204002115, в лице директора Свечникова Александра Валерьевича, действующего на основании Положения о Департаменте по имущественным и земельным отношениям города Севастополя, утвержденного постановлением Правительства Севастополя от 16.06.2015 № 521-ПП, в интересах города федерального значения Севастополя, именуемый в дальнейшем «Арендодатель» с одной стороны, и Общество с ограниченной ответственностью «НПА «Биосфера» (ООО «НПА «Биосфера»), юридический адрес: 295017, Республика Крым, г. Симферополь, ул. Рубцова, 44, лит. «Г», № 1 А, ОГРН 1159102055969, ИНН 9102169570, в лице директора Ивлева Сергея Геннадьевича, действующего на основании Устава, именуемое в дальнейшем «Арендатор», на основании распоряжений Департамента по имущественным и земельным отношениям города Севастополя от 15.03.2016 № 692-РДЗ «О включении в Реестр собственности субъекта Российской Федерации – города федерального значения Севастополь земельного участка, расположенного по адресу: Российская Федерация, г. Севастополь, Гагаринский район, по ул. Колобова, площадью 41151 кв. м», от 30.03.2016 № 990-РДЗ «О предоставлении Обществу с ограниченной ответственностью «НПА «Биосфера» земельного участка площадью 41151 кв. м, расположенного по адресу: Российская Федерация, г. Севастополь, Гагаринский район, по ул. Колобова, в порядке переоформления права» и от 06.04.2016 № 1057-РДЗ «О внесении изменений в распоряжение Департамента по имущественным и земельным отношениям города Севастополя от 03.03.2016 № 990-РДЗ», заключили настоящий Договор о нижеследующем:

1. Предмет договора

1.1. Арендодатель предоставляет, а Арендатор принимает за плату во временное владение и пользование для строительства земельный участок с кадастровым номером 91:02:001013:395, площадью 41151 кв. м, расположенный по адресу: Российская Федерация, г. Севастополь, Гагаринский район, по ул. Колобова (далее Участок).

Категория земель: земли населенных пунктов.

Разрешенное использование – «многоэтажная жилая застройка (высотная застройка)».

1.2. Границы Участка обозначены в кадастровой выписке о земельном участке от 01.03.2016 № 91/12/15-188054, которая является неотъемлемой частью настоящего Договора (Приложение 1).

1.3. Изменение разрешенного использования земельного участка не допускается.

1.4. Участок, указанный в пункте 1.1 настоящего Договора, передается Арендатору по акту приема-передачи, который подписывается Арендодателем и Арендатором в день подписания данного Договора и является его неотъемлемой частью (Приложение 2).

2. Арендная плата

2.1. Годовой размер арендной платы за право пользования Участком подлежит к оплате в размере 790691,77 руб. (семьсот девяносто тысяч шестьсот девяносто один рубль 77 коп.).

2.2. Размер ежегодной арендной платы установлен на день подписания и может пересматриваться Арендодателем в одностороннем порядке в связи с инфляцией и индексацией цен, внесением изменений и дополнений в нормативные правовые акты Российской Федерации, города федерального значения Севастополя, но не чаще одного раза в год.

2.3. В случае изменения размера арендной платы Арендодатель уведомляет об этом Арендатора и направляет в его адрес проект соглашения о внесении изменений в договор аренды земли и расчет размера арендной платы.

2.4. Арендная плата начисляется с момента подписания сторонами акта приема-передачи Участка и перечисляется Арендатором ежемесячно, не позднее 30 числа месяца, следующего за отчетным.

2.5. В случае невнесения арендной платы в установленный Договором срок Арендатору начисляется пеня в размере 1/300 ставки рефинансирования Центрального Банка Российской Федерации за каждый день просрочки платежа.

2.6. Уплата неустойки в связи с нарушением срока внесения арендной платы не освобождает Арендатора от обязанности погасить задолженность по арендной плате.

2.7. Внесение арендной платы и пени осуществляется по Договору отдельными платежными документами, отдельно по арендной плате и по пене. Оплата арендной платы или пени одним платежным документом по нескольким договорам не допускается.

2.8. Арендная плата и пеня вносятся Арендатором путем перечисления по следующим реквизитам:

Получатель:	Управление Федерального казначейства по г. Севастополю (Департамент по имущественным и земельным отношениям города Севастополя)
ИНН	9204002115
КПП	920401001
р/с получателя	40101810167110000001
банк	Отделение по г. Севастополю Центрального Банка Российской Федерации
БИК	046711001

в платежном поручении указываются	
КБК	848 1 11 05022 02 0000 120 – аренда земельных участков 848 1 16 90020 02 0000 140 – уплата штрафных санкций (пеня)
ОКТМО	67000000

2.9. В случае изменения платежных реквизитов Арендодатель уведомляет об этом Арендатора в письменном виде. В случае, если после соответствующего уведомления, Арендатор перечислил арендную плату на ненадлежащий расчетный счет, он считается не исполнившим обязательства в установленный срок и несет ответственность, предусмотренную подпунктом 2.5 настоящего Договора.

2.10. Копия платежного документа, подтверждающего перечисление арендной платы, представляется Арендатором по требованию Арендодателя.

2.11. По истечении срока действия Договора, не позднее 30 числа месяца, следующего за отчетным, Арендатор производит с Арендодателем сверку расчетов арендной платы за Участок с составлением акта сверки.

2.12. Неиспользование Участка Арендатором не освобождает его от обязанности по внесению арендной платы.

3. Права и обязанности Арендодателя

3.1. Арендодатель обязан:

3.1.1. Передать Арендатору Участок свободным от прав третьих лиц на срок, установленный настоящим Договором.

3.1.2. Не вмешиваться в хозяйственную деятельность Арендатора, если она не противоречит законодательству и условиям настоящего Договора.

3.1.3. Своевременно информировать об изменениях размера арендной платы в порядке, указанном в пункте 2.3. настоящего Договора.

3.2. Арендодатель имеет право:

3.2.1. Доступа на арендуемый земельный участок с целью осуществления контроля за использованием земельного участка и за выполнением Арендатором принятых на себя обязательств по настоящему Договору.

3.2.2. На возмещение убытков в случае ухудшения качественных характеристик Участка и экологической обстановки в результате хозяйственной и иной деятельности Арендатора, а также по иным основаниям, предусмотренным законодательством.

4. Права и обязанности Арендатора

4.1. Арендатор обязан:

4.1.1. В полном объеме выполнять все условия настоящего Договора.

4.1.2. Своевременно вносить арендную плату в полном размере за Участок в соответствии с разделом 2 настоящего Договора.

4.1.3. Использовать Участок исключительно в соответствии с целевым назначением и видом разрешенного использования. Капитальное строительство на Участке производить в соответствии проектной документацией, разработанной и утвержденной в установленном порядке с момента оформления разрешения на строительство.

4.1.4. Не допускать действий, приводящих к ухудшению качественных характеристик Участка, и устранить за свой счет изменения, произведенные на Участке без согласия Арендодателя, по его первому письменному требованию (предписанию). В случае ухудшения качественных характеристик Участка и экологической обстановки, причиненных в результате своей хозяйственной и иной деятельности возместить Арендодателю убытки.

4.1.5. Содержать в должном санитарном порядке и чистоте Участок и прилегающую к нему территорию. При использовании Участка не наносить ущерба окружающей среде.

4.1.6. После завершения строительства и ввода объекта в эксплуатацию обеспечить выполнение исполнительной съемки объекта в целом в масштабе 1:500.

4.1.7. Выполнять согласно требованиям соответствующих служб условия эксплуатации подземных и наземных коммуникаций, беспрепятственно допускать на Участок соответствующие службы для производства работ, связанных с их ремонтом, обслуживанием и эксплуатацией, не допускать занятия, в том числе временными сооружениями, коридоров инженерных сетей и коммуникаций, проходящих через Участок.

4.1.8. Не нарушать прав и законных интересов землепользователей смежных земельных участков.

4.1.9. Беспрепятственно допускать на Участок Арендодателя, его законных представителей и органы контроля за использованием и охраной земель с целью его осмотра на предмет соблюдения условий Договора.

4.1.10. Уведомить Арендодателя об изменении реквизитов (юридического и фактического адреса, организационно-правовой формы, наименования, банковских реквизитов и т.п.) посредством направления новых реквизитов в адрес Арендодателя заказным письмом с уведомлением.

4.1.11. Арендатор несет другие обязательства, установленные законодательством Российской Федерации.

4.2. Арендатор имеет право:

4.2.1. Самостоятельно осуществлять хозяйственную деятельность на Участке в соответствии с видом разрешенного использования.

4.2.2. Возводить строения и сооружения в соответствии с целевым назначением и видом разрешенного использования Участка и утвержденной проектной документацией на основании соответствующего разрешения на строительство.

5. Ответственность сторон

5.1. За неисполнение или ненадлежащее исполнение условий настоящего Договора виновная сторона несет имущественную и иную ответственность в соответствии с действующим законодательством и настоящим Договором.

5.2. В случае не целевого использования Участка Арендатор несет ответственность, предусмотренную законодательством Российской Федерации.

5.3. Споры сторон, вытекающие из исполнения настоящего Договора, которые не удалось разрешить путем переговоров, разрешаются в судебном порядке в соответствии с действующим законодательством Российской Федерации.

5.4. Окончание срока действия настоящего Договора не освобождает стороны от ответственности за его нарушение.

6. Срок действия Договора, изменение, расторжение, прекращение

6.1. Настоящий Договор заключен сроком на 9 (девять) лет. Договор подлежит обязательной государственной регистрации.

6.2. Дополнения и изменения, вносимые в Договор, оформляются дополнительными соглашениями сторон. В случае отказа или уклонения какой-либо стороны от подписания дополнительного соглашения спор рассматривается в порядке, установленном разделом 5 Договора.

6.3. Договор может быть расторгнут в судебном порядке по требованию сторон при следующих, признаваемых сторонами существенными, нарушениях условий договора:

6.3.1. При использовании Участка Арендатором под цели, не предусмотренные пунктом 1.1 Договора.

6.3.2. При не использовании Арендатором Участка в соответствии с целями, указанными в пункте 1.1 Договора, в течение срока действия Договора.

6.3.3. При несоблюдении Арендатором обязанностей, предусмотренных разделом 2 настоящего Договора.

6.4. При досрочном расторжении Договора арендная плата Арендатору не возвращается.

6.5. Действие настоящего Договора прекращается по истечении срока аренды Участка, указанного в пункте 6.1 настоящего Договора. Преимущественное право на заключение договора аренды данного земельного участка для эксплуатации и обслуживания объекта регулируется Земельным кодексом Российской Федерации.

7. Заключительные положения

7.1. Стороны подтверждают и гарантируют, что на день подписания настоящего Договора отсутствуют обстоятельства какого-либо рода, которые могут послужить основанием для расторжения Договора.

7.2. В соответствии с Гражданским кодексом Российской Федерации договор аренды данного земельного участка подлежит государственной регистрации в Управлении государственной регистрации права и кадастра Севастополя.

7.3. Настоящий Договор составлен в 3 (трех) экземплярах, которые имеют одинаковую юридическую силу и предназначены для Арендодателя, Арендатора, Управления государственной регистрации права и кадастра Севастополя.

Неотъемлемыми частями договора являются:

- кадастровая выписка о земельном участке (Приложение 1);
- акт приема-передачи земельного участка (Приложение 2).

Юридические адреса сторон

Арендодатель

Департамент по имущественным и земельным отношениям города Севастополя
ул. Ленина, д. 2,
г. Севастополь, 299011

ОГРН 1149204004025
ИНН 9204002115

Арендатор

ООО «НПА «Биосфера»
ул. Рубцова, 44, лит. «Г», № 1 А,
г. Симферополь, Республика Крым,
295017

ОГРН 1159102055969
ИНН 9102169570

Подписи сторон

Директор Департамента
по имущественным и земельным
отношениям города Севастополя


А.В. Свечников
«__» ____ 20__ г.





Директор
ООО «НПА «Биосфера»


С.Г. Ивлев
«__» ____ 20__ г.



Договор аренды земельного участка поставлен на учет в Департаменте по имущественным и земельным отношениям города Севастополя. под № 59

	Начальник отдела управления и распоряжения земельным фондом	Заместитель директора Департамента - начальник Управления земельных отношений	Начальник Управления правового обеспечения и судебно-претензионной работы
Ф.И.О.	Т.В. Крехтунова	Е.В. Глинкина	Е.В. Герасимов
Подпись			
Дата	31.03.2016	31.03.16	

Управление государственной регистрации права и кадастра Севастополя

(полное наименование органа кадастрового учета)

КВ.1

КАДАСТРОВАЯ ВЫПИСКА О ЗЕМЕЛЬНОМ УЧАСТКЕ


"01" марта 2016 г. № 91/12/15-188054

1	Кадастровый номер:	91:02:001013:395	2	Лист № 1	3	Всего листов: 4
4	Номер кадастрового квартала:	91:02:000000	6	Дата внесения номера в государственный кадастр недвижимости: 28.12.1993		
5	Предыдущие номера:					
7	Кадастровые номера объектов капитального строительства: _____					
8	Адрес (описание местоположения): г. Севастополь, по ул. Колобова					
9	Категория земель: Категория не установлена					
10	Разрешенное использование: Многоэтажная жилая застройка (высотная застройка)					
11	Площадь: 41151 +/- 71 кв. м					
12	Кадастровая стоимость: _____					
13	Система координат: СК кадастрового округа, зона 1					
14	Сведения о правах:					
15	Правообладатель	Вид права, номер и дата регистрации	Особые отметки	Документ	Адрес для связи с правообладателем	
	Научно-производственная ассоциация "Биосфера"	Постоянное (бессрочное) пользование	—	Государственный акт на право постоянного пользования земель от 28.12.1993 серия КМ № 0052	295017, Республика Крым, г. Симферополь, ул. Рубцова, д. 44, корпус лит "Г" № 1 А, офис 4.22	
16	Особые отметки: _____					
17	Характер сведений государственного кадастра недвижимости (статус записи о земельном участке): Сведения об объекте имеют статус ранее учтенные					
18	Дополнительные сведения:					
	18.1 Сведения о природных объектах, расположенных в пределах земельного участка: _____					
	18.2 Кадастровые номера участков, образованных из земельного участка: _____					
19	Сведения о кадастровых инженерах: Заволока Лилия Викторовна, 82-14-55, 22.12.2015 г.					

(подпись)

(полное наименование должности)

(инициалы, фамилия)

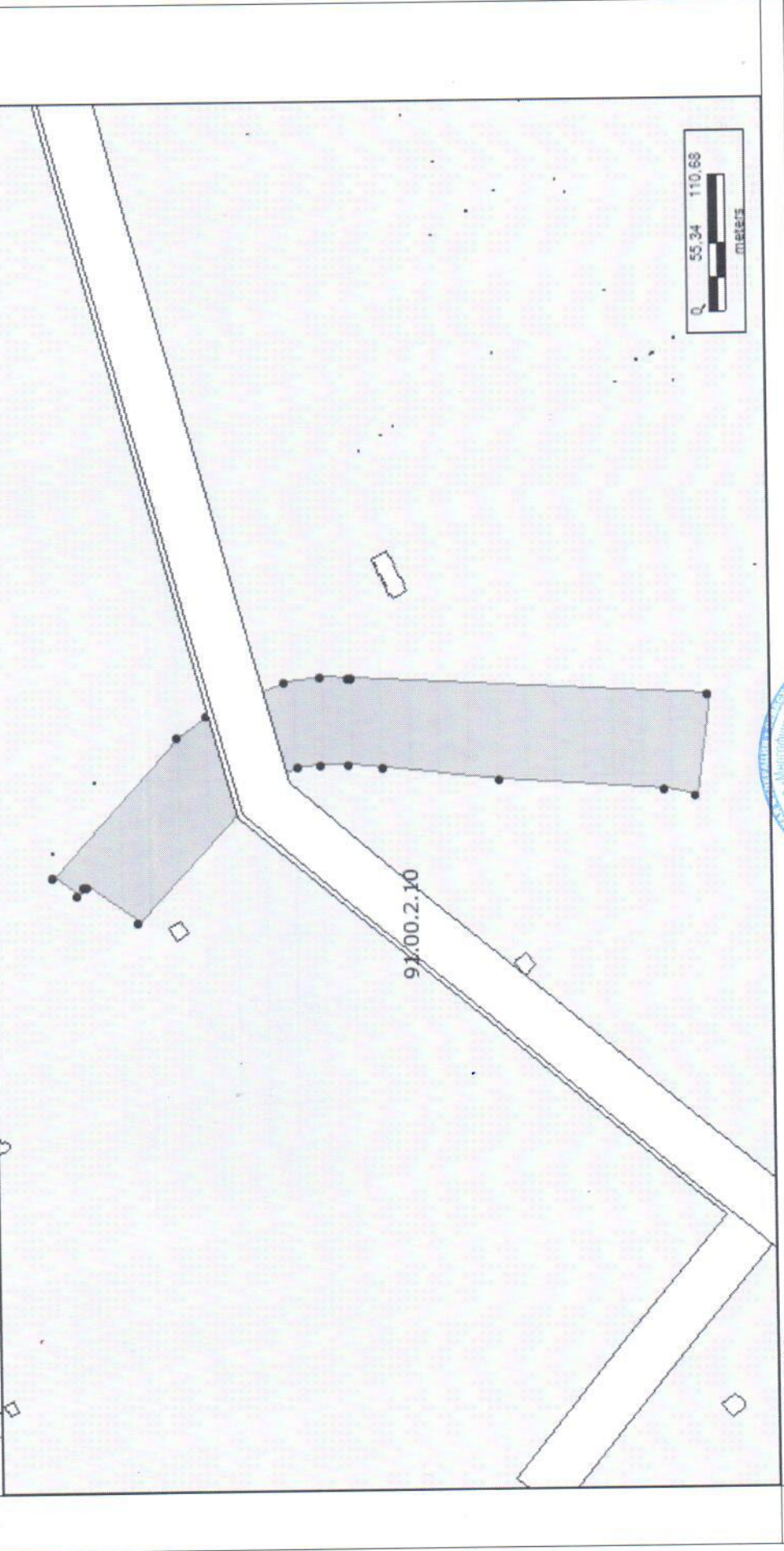


Составил: *Зуля Мухоморова*
 Государственное казенное учреждение
 «Многофункциональный центр предоставления государственных и муниципальных услуг в городе Севастополе»
 299011, г. Севастополь, ул. Ленина, д. 2
 Подпись: *Зуля Мухоморова*
 Подпись: *Зуля Мухоморова*

КАДАСТРОВАЯ ВЫПИСКА О ЗЕМЕЛЬНОМ УЧАСТКЕ

"01" марта 2016 г. № 91/12/15-188054

1	Кадастровый номер:	91:02:001013:395
4	План (чертеж, схема) земельного участка	



5 Масштаб 1:5000

Составил: *А.С. П. В. А. Д. С. В. А. Д.*
Государственное казенное учреждение
«Многофункциональный центр предоставления
государственных и муниципальных услуг»
в городе Севастополе
209011, г. Севастополь, ул. Ленина, д. 2
Подпись: *А.С. П. В. А. Д. С. В. А. Д.*



(инициалы, фамилия)

КАДАСТРОВАЯ ВЫПИСКА О ЗЕМЕЛЬНОМ УЧАСТКЕ

"01" марта 2016 г. № 91/12/15-188054

1		2		3		4	
Кадастровый номер: 91:02:001013:395		Лист № 3		Всего листов: 4			
4 Описание местоположения границ земельного участка							
Номер п/п	Номер точки	Номер точки	Дирекционный угол	Горизонтальное проложение (м)	Описание закрепления на местности	Кадастровые номера смежных участков	Особые отметки
1	2	3	4	5	6	7	8
1	1	2	132° 56'	147.78	-	---	---
2	2	3	147° 35'	17.76	-	---	---
3	3	4	160° 56'	16.80	-	---	---
4	4	5	174° 23'	17.79	-	---	---
5	5	6	180° 57'	22.37	-	---	---
6	6	7	184° 7'	27.74	-	---	---
7	7	8	186° 42'	95.71	-	---	---
8	8	9	183° 39'	132.67	-	---	---
9	9	10	192° 59'	26.20	-	---	---
10	10	11	97° 47'	82.88	-	---	---
11	11	12	3° 16'	288.63	-	---	---
12	12	13	320° 3'	0.97	-	---	---
13	13	14	18° 18'	2.55	-	---	---
14	13	-	-	-	---	91:00:000000:3	Адрес отсутствует
15	14	15	3° 16'	22.99	-	---	---
16	15	16	350° 30'	29.25	-	---	---
17	16	17	337° 44'	68.42	-	---	---
18	17	18	324° 57'	29.28	-	---	---
19	18	19	312° 13'	152.32	-	---	---
20	19	20	216° 1'	24.58	-	---	---
21	20	21	131° 4'	8.97	-	---	---
22	21	22	186° 30'	2.65	-	---	---
23	22	1	215° 8'	50	-	---	---

Составил: И.В. М.В. Соседина №10.10

Государственное (полное наименование должности)

«Многофункциональный центр предоставления государственных и муниципальных услуг в городе Севастополе»

299011, г. Севастополь, ул. Ленина, д. 2

Подпись собственника

(инициалы, фамилия)

КАДАСТРОВАЯ ВЫПИСКА О ЗЕМЕЛЬНОМ УЧАСТКЕ

"01" марта 2016 г. № 91/12/15-188054

1	Катастровый номер:	91:02:001013:395	2	Лист № 4	3	Всего листов: 4
4	Описание поворотных точек границы земельного участка					
	Номер точки	Координаты		Описание закрепления на местности	Особые отметки (точность определения)	
		X	Y			
	1	4929782.02	4376020.45	4	5	
	1	4929782.02	4376020.45	Закрепление отсутствует	0.10	
	2	4929681.36	4376128.64	Закрепление отсутствует	0.10	
	3	4929666.37	4376138.16	Закрепление отсутствует	0.10	
	4	4929650.49	4376143.65	Закрепление отсутствует	0.10	
	5	4929632.79	4376145.39	Закрепление отсутствует	0.10	
	6	4929610.42	4376145.02	Закрепление отсутствует	0.10	
	7	4929582.75	4376143.03	Закрепление отсутствует	0.10	
	8	4929487.69	4376131.87	Закрепление отсутствует	0.10	
	9	4929355.29	4376123.41	Закрепление отсутствует	0.10	
	10	4929329.76	4376117.52	Закрепление отсутствует	0.10	
	11	4929318.54	4376199.64	Закрепление отсутствует	0.10	
	12	4929606.70	4376216.09	Закрепление отсутствует	0.10	
	13	4929607.44	4376215.47	Закрепление отсутствует	0.10	
	14	4929609.86	4376216.27	Закрепление отсутствует	0.10	
	15	4929632.81	4376217.58	Закрепление отсутствует	0.10	
	16	4929661.66	4376212.75	Закрепление отсутствует	0.10	
	17	4929724.98	4376186.83	Закрепление отсутствует	0.10	
	18	4929748.95	4376170.02	Закрепление отсутствует	0.10	
	19	4929851.31	4376057.22	Закрепление отсутствует	0.10	
	20	4929831.43	4376042.77	Закрепление отсутствует	0.10	
	21	4929825.54	4376049.53	Закрепление отсутствует	0.10	
	22	4929822.91	4376049.23	Закрепление отсутствует	0.10	



(полное наименование должности)

(инициалы, фамилия)

Составил: В.В. Покровский
 Государственное казенное учреждение
 «Многофункциональный центр предоставления
 государственных и муниципальных услуг
 в городе Севастополь»
 299011, г. Севастополь, ул. Ленина, д. 2
 Подпись составителя: В.В. Покровский

АКТ ПРИЕМА-ПЕРЕДАЧИ ЗЕМЕЛЬНОГО УЧАСТКА

г. Севастополь

«04» апреля 2016 г.

Департамент по имущественным и земельным отношениям города Севастополя, расположенный по адресу: г. Севастополь, ул. Ленина, д. 2, ОГРН 1149204004025, ИНН 9204002115, именуемый в дальнейшем «Арендодатель», в лице директора Департамента Свечникова Александра Валерьевича, действующего на основании Положения о Департаменте по имущественным и земельным отношениям города Севастополя, утвержденного постановлением Правительства Севастополя от 16.06.2015 № 521-ПП, в интересах города федерального значения Севастополя, с одной стороны, передает, а Общество с ограниченной ответственностью «НПА «Биосфера», расположенное по адресу: Республика Крым, г. Симферополь, ул. Рубцова, 44, лит. «Г», № 1 А, ОГРН 1159102055969, ИНН 9102169570, именуемое в дальнейшем «Арендатор», в лице директора Ивлева Сергея Геннадьевича, действующего на основании Устава, с другой стороны, принимает земельный участок площадью 41151 кв.м, расположенный по адресу: Российская Федерация, г. Севастополь, Гагаринский район, по ул. Колобова, с кадастровым номером 91:02:001013:395 (далее – земельный участок), с разрешенным видом использования – «многоэтажная жилая застройка (высотная застройка)».

Передача земельного участка в границах, установленных кадастровой выпиской о земельном участке от 01.03.2016 № 91/12/15-188054, осуществлена на основании договора аренды земли, заключенного 04 апреля 2016 года между Департаментом по имущественным и земельным отношениям города Севастополя и Обществом с ограниченной ответственностью «НПА «Биосфера».

Стороны взаимных претензий не имеют.

Передал: «Арендодатель»

Принял: «Арендатор»

Управление государственной регистрации права и кадастра
Севастополя

Номер регистрационного округа 91 договора
Произведена государственная регистрация аренды

Дата регистрации 28.04.2016
Номер регистрации 919/0009/001/06.4/2016-470/1

Государственный регистратор А.А. Аронашвили
(подпись, М.П.) (Ф.И.О.)



Всего в этом документе прошито,
пронумеровано, скреплено подписью
и печатью Михаила Дистов
начальник Управления земельных отношений
- заместитель директора Департамента по
имущественным и земельным отношениям
города Севастополя

Е.В. Глинкина

